

Số 1187/QĐ-BNN-TCLN

Hà Nội, ngày 03 tháng 4 năm 2018

QUYẾT ĐỊNH
Công bố hiện trạng rừng toàn quốc năm 2017

BỘ TRƯỞNG BỘ NÔNG NGHIỆP VÀ PHÁT TRIỂN NÔNG THÔN

Căn cứ Nghị định số 15/2017/NĐ-CP ngày 17/02/2017 của Chính phủ quy định chức năng, nhiệm vụ, quyền hạn và cơ cấu tổ chức của Bộ Nông nghiệp và Phát triển nông thôn;

Căn cứ Thông tư số 26/2017/TT-BNN ngày 15/12/2017 của Bộ Nông nghiệp và Phát triển nông thôn quy định theo dõi diễn biến rừng và đất quy hoạch phát triển rừng;

Theo đề nghị của Tổng cục trưởng Tổng cục Lâm nghiệp,

QUYẾT ĐỊNH:

Điều 1. Công bố hiện trạng rừng toàn quốc đến ngày 31/12/2017 như sau:

1. Diện tích rừng hiện có 14.415.381 ha, trong đó:

- a) Rừng tự nhiên: 10.236.415 ha;
- b) Rừng trồng: 4.178.966 ha.

2. Diện tích rừng đủ tiêu chuẩn để tính độ che phủ toàn quốc là 13.717.981 ha, độ che phủ tương ứng là 41,45%.

(Chi tiết số liệu tại phụ biểu 01, 02, 03 kèm theo)

Điều 2. Trách nhiệm quản lý, tổ chức bảo vệ và phát triển rừng sau khi công bố hiện trạng rừng:

1. Tổng cục Lâm nghiệp

a) Thiết lập cơ sở dữ liệu tài nguyên rừng quốc gia theo quy định tại Quyết định số 1439/QĐ-BNN-TCLN ngày 25 tháng 4 năm 2016 của Bộ trưởng Bộ Nông nghiệp và Phát triển nông thôn về ban hành Quy chế quản lý và sử dụng Hệ thống thông tin quản lý ngành Lâm nghiệp.

b) Tổ chức quản lý, khai thác, sử dụng cơ sở dữ liệu rừng, đất lâm nghiệp trên phạm vi toàn quốc và của từng địa phương;

2. Ủy ban nhân dân các tỉnh, thành phố trực thuộc Trung ương

a) Giao Ủy ban nhân dân các cấp (huyện, xã), thực hiện trách nhiệm quản lý nhà nước về bảo vệ và phát triển rừng theo quy định tại Quyết định số 07/2012/QĐ-TTg ngày 08/02/2012 của Thủ tướng Chính phủ;

b) Sử dụng số liệu hiện trạng rừng để rà soát, điều chỉnh quy hoạch, kế hoạch bảo vệ và phát triển rừng hàng năm; làm cơ sở để cập nhật diễn biến rừng năm tiếp theo;

c) Đối với các địa phương có diện tích rừng tự nhiên giảm trong năm 2017, làm rõ nguyên nhân, xem xét trách nhiệm các tổ chức, cá nhân liên quan theo quy định.

Điều 3. Chánh Văn phòng Bộ, Tổng cục trưởng Tổng cục Lâm nghiệp, Thủ trưởng các cơ quan, đơn vị liên quan chịu trách nhiệm thi hành Quyết định này./.

Nơi nhận:

- Như Điều 3;
- Thủ tướng Chính phủ Nguyễn Xuân Phúc (để báo cáo);
- Các Phó Thủ tướng Chính phủ (để báo cáo);
- VP TƯ Đảng (để báo cáo);
- VP Chính phủ (để báo cáo);
- VP Quốc hội (để báo cáo);
- Các Bộ: KHĐT; TC; TNMT; QP, CA;
- Bộ trưởng, các Thứ trưởng Bộ NN&PTNT (để báo cáo);
- HĐND; UBND các tỉnh, TP trực thuộc TƯ;
- Các Tổng cục, Cục, Vụ, Viện, Trường có liên quan thuộc Bộ;
- Sở NN&PTNT các tỉnh, TP trực thuộc TƯ;
- Lưu: VT, TCLN. < 300 >

**KT. BỘ TRƯỞNG
THỨ TRƯỞNG**



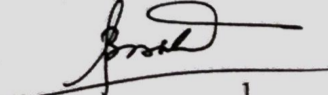
Hà Công Tuấn

Biểu 01: DIỆN TÍCH VÀ ĐỘ CHE PHỦ RỪNG CÁC TỈNH, THÀNH PHỐ TRỰC THUỘC TRUNG ƯƠNG


Tính đến ngày 31/12/2017

(Kèm theo Quyết định số 1183/QĐ-BNN-TCLN ngày 03 / 4 /2018 của Bộ trưởng Bộ Nông nghiệp và Phát triển nông thôn)

Vùng	Tỉnh	Diện tích có rừng (ha)	Rừng tự nhiên (ha)	Rừng trồng (ha)	Tỷ lệ che phủ (%)
(1)	(2)	(3)	(4)	(5)	(6)
	Toàn quốc	14.415.381	10.236.415	4.178.966	41,45
Tây Bắc	Tổng	1.680.558	1.508.728	171.830	43,76
	Lai Châu	434.521	416.381	18.140	48,16
	Điện Biên	374.059	366.897	7.162	39,01
	Sơn La	608.516	577.144	31.372	42,72
	Hoà Bình	263.462	148.306	115.156	51,10
Đông Bắc	Tổng	3.873.457	2.353.555	1.519.902	55,83
	Lào Cai	355.662	268.054	87.608	54,00
	Yên Bái	459.621	245.681	213.940	62,80
	Hà Giang	453.491	372.045	81.446	55,57
	Tuyên Quang	420.890	233.216	187.674	64,90
	Phú Thọ	171.656	48.590	123.066	39,50
	Vĩnh Phúc	33.254	11.951	21.303	24,10
	Cao Bằng	364.304	345.470	18.833	54,00
	Bắc Kạn	370.792	277.193	93.599	72,10
	Thái Nguyên	186.924	76.486	110.438	46,33
	Quảng Ninh	369.682	123.328	246.354	54,43
	Lạng Sơn	527.052	294.529	232.523	61,51
	Bắc Giang	159.568	57.012	102.556	37,30
	Bắc Ninh	562	-	562	0,65
	Sông Hồng	Tổng	82.942	45.734	37.208
TP Hải Phòng		13.903	8.999	4.904	8,51
Hải Dương		9.095	2.241	6.854	5,24
Hưng Yên		-	-	-	
TP Hà Nội		19.830	7.584	12.246	5,50
Hà Nam		5.455	4.133	1.322	6,22



1

Vùng	Tỉnh	Diện tích có rừng (ha)	Rừng tự nhiên (ha)	Rừng trồng (ha)	Tỷ lệ che phủ (%)
(1)	(2)	(3)	(4)	(5)	(6)
	Nam Định	3.138	-	3.138	1,80
	Thái Bình	4.022	-	4.022	2,14
	Ninh Bình	27.499	22.777	4.722	18,80
Bắc Trung Bộ	Tổng	3.098.385	2.225.887	872.498	57,57
	Thanh Hoá	630.959	392.504	238.455	53,03
	Nghệ An	991.736	785.482	206.254	57,70
	Hà Tĩnh	325.508	217.811	107.697	52,00
	Quảng Bình	584.423	474.544	109.879	67,00
	Quảng Trị	253.856	143.317	110.539	50,10
	T.Thiên Huế	311.903	212.229	99.674	57,32
Duyên Hải	Tổng	2.411.528	1.556.962	854.565	49,30
	TP Đà Nẵng	62.653	43.706	18.947	45,50
	Quảng Nam	680.350	455.522	224.828	56,90
	Quảng Ngãi	333.605	111.028	222.577	50,36
	Bình Định	383.634	217.422	166.212	52,95
	Phú Yên	231.674	128.792	102.882	42,20
	Khánh Hoà	249.081	177.069	72.012	46,01
	Ninh Thuận	144.352	136.592	7.760	42,27
	Bình Thuận	326.179	286.831	39.348	40,30
Tây Nguyên	Tổng	2.553.819	2.223.683	330.137	45,97
	Kon Tum	616.952	545.807	71.145	62,30
	Gia Lai	626.314	553.845	72.470	40,20
	Lâm Đồng	533.420	452.839	80.581	53,60
	Đắk Lắk	516.506	461.385	55.121	38,49
	Đắk Nông	260.627	209.807	50.820	39,42
Đông Nam Bộ	Tổng	487.008	257.680	229.327	19,45
	Đồng Nai	184.528	123.581	60.947	29,00
	Bà Rịa V.Tàu	28.255	16.335	11.920	13,71
	TP HCM	36.592	14.102	22.489	17,27
	Bình Dương	10.084	1.809	8.275	3,74
	Bình Phước	161.100	56.100	105.000	22,12
	Tây Ninh	66.449	45.753	20.696	15,80


2

Vùng	Tỉnh	Diện tích có rừng (ha)	Rừng tự nhiên (ha)	Rừng trồng (ha)	Tỷ lệ che phủ (%)
(1)	(2)	(3)	(4)	(5)	(6)
Tây Nam Bộ	Tổng	227.684	64.186	163.499	4,88
	Long An	22.739	838	21.901	4,60
	Đồng Tháp	6.086	-	6.086	1,52
	Tiền Giang	2.992	-	2.992	1,12
	Bến Tre	4.198	1.016	3.182	1,55
	Vĩnh Long	-	-	-	
	Trà Vinh	9.008	2.965	6.043	3,59
	TP Cần Thơ	-	-	-	
	Hậu Giang	2.941	-	2.941	1,42
	Sóc Trăng	10.846	1.990	8.856	2,52
	Bạc Liêu	4.596	1.875	2.721	1,81
	An Giang	13.615	1.146	12.469	7,80
	Kiên Giang	55.248	42.445	12.804	8,25
	Cà Mau	95.415	11.911	83.504	18,27

Ghi chú: các tỉnh: Hà Nam, Bình Thuận, Quảng Nam, TP. Hồ Chí Minh, Kiên Giang chưa báo cáo hiện trạng rừng năm 2017, số liệu được tổng hợp từ hiện trạng rừng năm 2016.



BIỂU MẪU: DIỆN TÍCH CÁC LOẠI RỪNG PHÂN THEO MỤC ĐÍCH SỬ DỤNG

(Kèm theo Quyết định số 1187 /QĐ-BNN-TCLN ngày 03 / 4 /2018 của Bộ trưởng Bộ Nông nghiệp và Phát triển nông thôn)



Đơn vị tính: ha

Phân loại rừng	Tổng cộng	Thuộc quy hoạch 3 loại rừng			Ngoài quy hoạch 3 loại rừng
		Đặc dụng	Phòng hộ	Sản xuất	
(1)	(2)	(3)	(4)	(5)	(6)
TỔNG DIỆN TÍCH CÓ RỪNG	14.415.381	2.141.324	4.567.106	6.765.936	941.015
I. RỪNG PHÂN THEO NGUỒN GỐC	14.415.381	2.141.324	4.567.106	6.765.936	941.015
1. Rừng tự nhiên	10.236.415	2.057.932	3.913.584	3.905.504	359.395
2. Rừng trồng	4.178.966	83.392	653.522	2.860.432	581.620
II. RỪNG PHÂN THEO ĐIỀU KIỆN LẬP ĐỊA	14.415.381	2.141.324	4.567.106	6.765.936	941.015
1. Rừng trên núi đất	13.211.790	1.829.527	3.969.044	6.542.948	870.272
2. Rừng trên núi đá	943.880	278.504	463.959	153.166	48.251
3. Rừng trên đất ngập nước	213.142	32.832	116.797	54.509	9.004
4. Rừng trên cát	46.569	462	17.306	15.313	13.488
III. RỪNG TỰ NHIÊN PHÂN THEO LOÀI CÂY	10.236.415	2.057.932	3.913.584	3.905.504	359.395
1. Rừng gỗ	8.838.168	1.861.413	3.461.812	3.228.813	286.131
2. Rừng tre nứa	240.925	28.803	63.300	133.706	15.117
3. Rừng hỗn giao gỗ và tre nứa	1.152.864	167.608	388.249	540.104	56.903
4. Rừng cau dừa	4.457	109	223	2.881	1.245

[Handwritten signature]

BIỂU 03: DIỆN TÍCH RỪNG PHÂN THEO LOẠI CHỦ QUẢN LÝ

(Kèm theo Quyết định số 187/QĐ-BNN-TCLN ngày 03/4/2018 của Bộ trưởng Bộ Nông nghiệp và Phát triển nông thôn)

Đơn vị tính: ha

Phân loại rừng	(1)	(2)	(3)	(4)	(5)	(6)	(7)	(8)	Hộ Gia đình	(10)	Đơn vị vũ trang	Các tổ chức khác	UBND xã
TỔNG DIỆN TÍCH CÓ RỪNG													
	14.415.381		2.047.502	2.983.455	1.700.683	115.329	68.538	2.942.110	1.145.601	194.159	107.223	3.110.781	
I. RỪNG PHÂN THEO NGUỒN GỐC	14.415.381	2.047.502	2.983.455	2.983.455	1.700.683	115.329	68.538	2.942.110	1.145.601	194.159	107.223	3.110.781	
1. Rừng tự nhiên	10.236.415	1.963.159	2.496.177	2.496.177	1.173.228	52.446	33.731	1.409.911	1.048.765	65.659	60.423	1.932.916	
2. Rừng trồng	4.178.966	84.344	487.278	487.278	527.455	62.883	34.807	1.532.199	96.836	128.500	46.800	1.177.865	
II. RỪNG PHÂN THEO ĐIỀU KIỆN LẬP ĐỊA	14.415.381	2.047.502	2.983.455	2.983.455	1.700.683	115.329	68.538	2.942.110	1.145.601	194.159	107.223	3.110.781	
1. Rừng trên núi đất	13.211.790	1.650.428	2.786.643	2.786.643	1.672.817	109.580	68.480	2.738.639	998.308	173.294	96.156	2.917.445	
2. Rừng trên núi đá	943.880	365.378	95.735	95.735	6.182	1.192	31	172.540	145.286	15.134	4.462	137.940	
3. Rừng trên đất ngập nước	213.142	30.439	89.711	89.711	20.899	3.813	26	25.285	1.054	5.716	5.135	31.064	
4. Rừng trên cát	46.569	1.258	11.366	11.366	785	742	-	5.646	954	15	1.471	24.332	
III. RỪNG TỰ NHIÊN PHÂN THEO LOẠI CÂY	10.236.415	1.963.159	2.496.177	2.496.177	1.173.228	52.446	33.731	1.409.911	1.048.765	65.659	60.423	1.932.916	
1. Rừng gỗ	8.838.168	1.767.391	2.242.238	2.242.238	1.018.136	46.987	22.654	1.131.072	902.841	37.832	45.664	1.623.352	
2. Rừng tre nứa	240.925	30.634	42.145	42.145	19.690	1.183	1.247	53.291	17.580	9.953	2.390	62.812	
3. Rừng hỗn giao gỗ và tre nứa	1.152.864	165.127	211.605	211.605	135.403	4.275	9.829	223.675	128.278	17.867	12.357	244.447	
4. Rừng cau dừa	4.457	7	189	189	-	-	-	1.872	66	7	12	2.304	